




!!! AN ALLE NUTZER DER SULZE - BITTE BEACHTEN !!!



 Betretungsverbot da Biotop,
bzw. flächenhaftes
Naturdenkmal nach
Bundesnaturschutzgesetz /
Naturschutzgesetz /
Landeswaldgesetz

Insbesondere das Schilf auf
der anderen Seite des
Baches darf nicht betreten
werden!

0 10 20 30 m


Grundlage:
- Räumliches Informations- und
Planungssystem (RIPS) der LUBW
- Amtliche Geobasisdaten © LGL,
www.lgl-bw.de, Az.: 2851.9-1/19

© LUBW, LGL